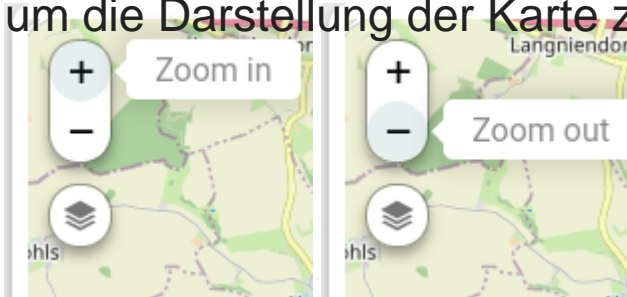
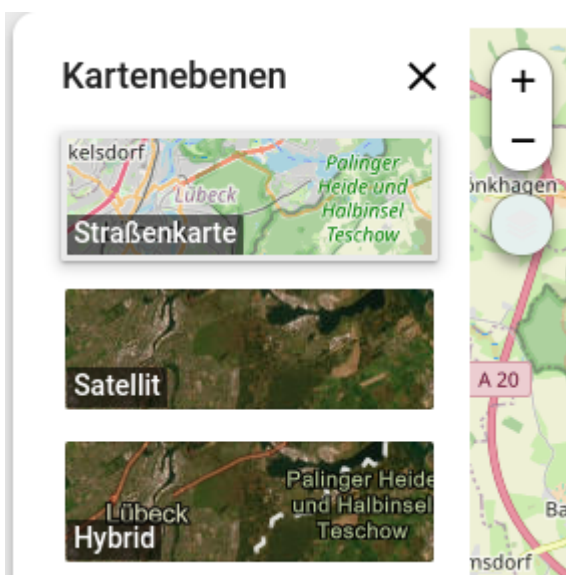
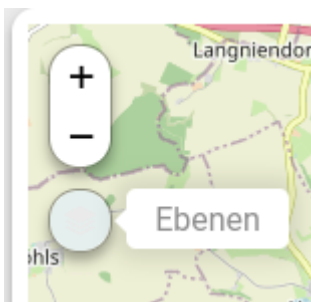


Einstellung eines Kartenwidgets

Das Kartenwidget in Thingsboard bietet verschiedene Funktionen, um die Darstellung der Karte zu ändern und mit ihr zu interagieren.




Mit dem "+"-Symbol können Sie die Karte vergrößern, sodass Sie mehr Details sehen. Mit dem "-"-Symbol können Sie die Karte verkleinern, um einen besseren Überblick zu bekommen.



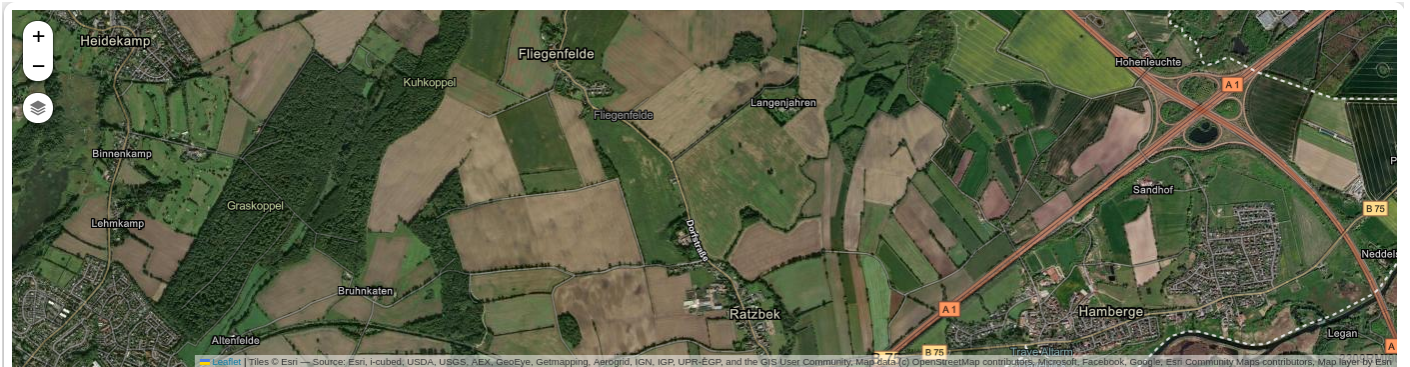
Mit den verschiedenen Ebenen können Sie die Art der Darstellung der Karte anpassen.



Straßenkarte



Satellit



Hybrid

Revision #4

Created 2026-05-07 09:04:30 UTC by Sebastyan

Updated 2026-05-07 09:23:08 UTC by Sebastyan